VIRANHALTIJAPÄÄTÖS
dnro 384/11.01.00/2020

30.6.2020, 9 §

Päätöksen antopäivä 1.7.2020
Päätöksen tiedoksisaantipäivä 8.7.2020

Päätöksentekijä Ympäristötarkastaja Anu Rautiala

ASIA MAA-AINESLUPAPÄÄTÖS MULLAN OTTAMISEEN TILALLA RANTAMAA 851-411-13-10, MERI-LAPIN MAANRAKENNUS KY

Esittely

Maa-aineslain (555/1981) 4 §:n mukainen päätös lupahakemuksesta, joka koskee 8 000 m^3ktr:n maa-aineksen (multa) ottamista kymmenen vuoden aikana. Ottamisalueen pinta-ala on noin 4,3 hehtaaria.

Hakija
Meri-Lapin Maanrakennus Ky
Rantamaantie 32
95500 Tornio
Yhteyshenkilö: Petri Mäkimaa
puh. 040 671 6055

Alueen sijainti
Mullanottamisalue sijaitsee Tornion kaupungissa tilalla Rantamaa 851-411-13-10, noin 22 kilometriä Tornion keskustasta koilliseen.

Asian vireille tulo
Hakemus on saapunut Meri-Lapin ympäristölautakunnalle 29.4.2020, jolloin se on tullut vireille. Hakemusta on täydennetty 30.6.2020 ottamisalueen rajauksen tarkennuksella.

Toimintaa koskevat luvat ja alueen kaavoitus
Alueella on ollut Meri-Lapin ympäristöpalvelujen (delegoitu viranomainen) 20.4.2017 § 41 päätöksellään myöntämä mullan ottamislupa (8 000 m^3ktr), jonka voimassaolo on päättynyt 30.6.2020. Multaa on otettu 2 700 m^3ktr edellisen luvan voimassaoloaikana.

Tornion yleiskaavassa alue sijaitsee maa- ja metsätalousvaltaisella alueella (M). Alueella ei ole asemakaavaa.

Toiminta-alueen ympäristö
Hakemuksen mukainen alue ei sijaitse luokitellulla pohjavesialueella. Alueella tai sen välittömässä läheisyydessä ei ole luonnonsuojelualueita eikä tiedossa olevia muinaisjäännöksiä. Alueen ympäristö on pääasiallisesti peltoa ja metsämaata. Lähimmät asuinkiinteistöt ovat yli 500 metrin päässä ottamisalueesta.

OTTAMISSUUNNITELMA

Toiminta
Meri-Lapin Maanrakennus hakee lupaa ottaa noin 4,3 hehtaarin suuruiselta ottamisalueelta multaa 8 000 m^3ktr kymmenen (10) vuoden aikana. Arvioitu vuotuinen ottamismäärä on noin 500 m^3ktr. Maa-aineksen

ottamissyvyys on maksimissaan 0,5 metriä maanpinnasta ja ottaminen ulottuu tasolle +12,5 m (N2000).

Mullan ottamissuunta on tilalla lännestä itään ja multa varastoidaan sekä seulotaan alueen länsipäähän. Maa-aines kuoritaan pinnasta kaivinkoneella ja kuljetetaan vasta, kun maanpinta on jäässä.

Alueella ei varastoida polttoaineita. Kaivinkoneen säilytys ja tankkaus tapahtuu alueen länsiosassa. Mullanottamisalueen suojaetäisyys Mämmiojaan on noin 50 metriä. Vesien selkeytysaltaana toimivat ojat. Selkeytysojasta Mämmiojaan laskevan ojan rumpu on 0,5 metriä korkeammalla kuin selkeytysojan pohja, jolloin kiintoaines ehtii laskeutua selkeytysojaan ennen vesien virtaamista Mämmiojaan.

Mullan ottaminen ja seulonta eivät aiheuta melu-/pölyhaittaa. Kaivannaisjätteet eli puun juuret ja kannot toimitetaan Tornion Voimalle energiakäyttöön.

Alueen jälkihoito ja myöhempi käyttö
Ottamistoiminnan päätyttyä alue jää maanviljelyskäyttöön.

LUPAHAKEMUKSEN KÄSITTELY

Lupahakemuksesta tiedottaminen
Hakemuksen vireillä olosta on tiedotettu kuuluttamalla Tornion kaupungin verkkosivuilla 20.5.-26.6.2020. Asiakirjat ovat olleet saatavilla Tornion kaupungin verkkosivuilla sekä Meri-Lapin ympäristöpalvelujen toimistossa.

Hakemuksesta on ilmoitettu kirjallisesti suunnitellun mullanottamisalueen naapuritilojen maanomistajille.

Muistutukset ja hakijan antamat vastineet
Hakemuksesta ei annettu määräaikaan mennessä yhtään muistutusta.

Maastokäynti toiminta-alueella
Ympäristötarkastajat Minna Karhunen ja Anu Rautiala tutustuivat 30.6.2020 mullanottamisalueeseen yhdessä Meri-Lapin Maanrakennus Ky:n Petri Mäkimaan kanssa. Käynnillä tarkasteltiin muun muassa selkeytysojaa, pohjaveden pinnan tasoa sekä ottamisalueen kokoa. Hakemukseen oli rajattu mukaan myös jo toiminnasta poistunutta osaa, mutta hakija täsmensi ottamisaluetta maastokäynnin jälkeen.

VIRANOMAISEN RATKAISU

Päätös

Ympäristötarkastaja on tutkinut hakemuksen ja myöntää Meri-Lapin Maanrakennus Ky:lle maa-aineslain 4 §:n mukaisen luvan maa-ainesten (multa) ottamiseen tilalta Rantamaa 851-411-13-10.

Toimintaa tulee harjoittaa hakemuksissa esitetyn mukaisesti sekä noudattaen seuraavia lupamääräyksiä siinäkin tapauksessa, että hakemuksessa esitetty olisi ristiriidassa lupamääräysten kanssa:

LUPAMÄÄRÄYKSET

Maa-ainesten määrä ja alueen rajat

1. Lupa koskee otettavan maa-ainesten kokonaismäärää 8 000 m^3ktr kymmenen (10) vuoden aikana. Ottamistoiminnan tulee tapahtua suunnitelmapiirustusten mukaisesti kaivualueen rajauksen sisällä. Toiminta-alueen pinta-ala on noin 4,3 hehtaaria. (MAL 11 §)

2. Alin ottamistaso on +12,5 m (N2000) kuitenkin siten, että alue ei lammikoidu. Sallittu ottamistaso ja ottamisalueen rajat on merkittävä selkeästi näkyviin. Merkinnät tulee olla käytettävissä koko ottamistoiminnan ajan. (MAL 11 §)

3. Kaivualueen ja naapurikiinteistöjen rajan väliin tulee jättää vähintään 5 metrin suojavyöhyke. (MAL 3, 11 §, NaapL 17 §)

Aloituskatselmus

4. Luvanhaltijan on sovittava valvontaviranomaisen kanssa aloituskatselmuksen pitämisestä. Ottamistoimintaa ei saa aloittaa ennen kuin aloituskatselmus on pidetty. Tällöin tulee seuraavat toimenpiteet olla tehtyinä:
- ottamisalue merkittynä maastoon
- sallittu ottamistaso merkittynä ottamisalueelle korkeusmerkinnöin
- vaaditut vakuudet jätetty.
(VNA 926/2005 6 §)

Vesien johtaminen ja tarkkailu

5. Ottamisalueen pohja tulee muotoilla siten, ettei pohja lammikoidu. (MAL 11 §)

6. Toiminta-alueen kuivatusvedet tulee johtaa selkeytysojien kautta purkuojaan. Vesien johtamien ei saa aiheuttaa tulvan vaaraa tai vettymistä. Toiminnanharjoittajan on huolehdittava ojien kunnossapidosta sekä hoidosta. Selkeytysojat tulee mitoittaa siten, että veden viipymä altaassa on riittävän suuri esimerkiksi kiintoaineksen poistamiseksi vedestä. Vesien johtamisjärjestelyjen toimivuutta on seurattava säännöllisesti. Mikäli vesien johtamisesta aiheutuu ennalta arvaamattomia seurauksia, luvan saajan on viivytyksettä ryhdyttävä tarpeellisiin toimenpiteisiin tilanteen korjaamiseksi. (MAL 11 §, YSL 7, 8, 16, 17, 52, 62 §, VNA 713/2014 15 §)

7. Alueelta johdettavan veden laatua tulee tutkia tarvittaessa, mikäli epäillään veden laadun heikkenemistä. Lupaviranomainen määrittää analyysivalikoiman. (MAL 11 §, YSL 17 §)

Turvallisuus ja onnettomuuksien ennalta ehkäiseminen

8. Luvan hakijan on nimettävä asiantunteva henkilö, joka vastaa toiminnan suunnittelusta, tarkkailusta, kirjanpidosta sekä ympäristöhaittojen torjunnasta. Vastuuhenkilön yhteystiedot on ilmoitettava Meri-Lapin ympäristöpalveluiden ympäristönsuojelulle. Nämä yhteystiedot on pidettävä ajantasaisina. (VNA 926/2005 6 §)

9. Paikat, joissa käsitellään, tankataan ja säilytetään öljyä tai muuta maaperän tai pohjaveden kannalta vaarallista ainetta, samoin mahdolliset työkoneiden säilytysalueiden on oltava nesteitä läpäisemättömiä ja reunoiltaan korotettuja. Satunnaisetkaan päästöt eivät saa päästä maaperään ja sitä kautta pohjaveteen. (MAL 3, 11 §, YSL 16-17 §)

10. Polttoaineiden ja muiden ympäristölle haitallisten aineiden pääsy maaperään sekä pohja- ja pintavesiin on estettävä tehokkaasti. Öljytuotteita tai muita ympäristölle haitallisia aineita ei saa varastoida alueella. Öljytuotteita ei saa tuoda alueelle ilman Meri-Lapin ympäristöpalveluiden ympäristöpäällikön tai ympäristötarkastajan hyväksymiä suojarakenteita. Suojarakenteista tulee esittää suunnitelma ympäristöpalveluille ennen niiden hyväksymistä. Mikäli alueelle tuodaan tilapäisesti koneiden tankkausta varten polttoainetta, tulee polttoainesäiliöt varustaa ylitäytönestimillä, laponestolla ja tankkauslaitteistot lukittavilla sulkuventtiileillä. Öljyä ja öljyistä vettä ei saa laskea maaperään, vaan öljyinen aines on toimitettava hyväksyttyyn öljyisen jätteen vastaanottopaikkaan. Toiminta-alueella on oltava riittävästi kemikaalivuotojen torjuntakalustoa (imeytysainetta sekä välineitä maahan valuneen aineen poistamiseksi välittömästi tiiviille reunalliselle alustalle). (MAL 3, 11 §, YSL 16-17 §)

11. Työkoneita ei saa huoltaa tai pestä toiminta-alueella. Alueella ei saa varastoida tai säilyttää ottamistoimintaa liittymättömiä koneita tai laitteita. Toiminta-aikojen ulkopuolella koneita ja laitteita ei saa varastoida alueella. (MAL 3, 11 §, YSL 16-17 §)

12. Jos tapahtuu öljy-, kemikaalivuoto tai muu ympäristön pilaantumisen vaaraa aiheuttava tapahtuma (kuten pölyä, melua tai muuta päästöä ympäristöön lisäävä häiriö), on välittömästi ryhdyttävä torjuntatoimiin, joilla vaara pilaantumisen leviämisestä saadaan poistettua. Häiriöstä johtuvaa päästöä aiheuttava toiminta on keskeytettävä heti ja häiriö on korjattava ennen toiminnan jatkamista. Jos toiminnanharjoittaja ei itse kykene varmasti torjumaan maaperän ja pohjaveden pilaantumista tai muuta vaaratilannetta, sen on heti hälytettävä pelastuslaitos apuun. Öljyvahingosta, jossa torjuntatoimet ovat tarpeen, on viipymättä ilmoitettava pelastuslaitokselle.

    Häiriötapahtumasta on ilmoitettava Meri-Lapin ympäristöpalveluille mahdollisimman pian. Maaperän tai pohjaveden pilaantumisen vaaraa aiheuttavasta tapahtumasta on ilmoitettava mahdollisimman pian myös Lapin ELY-keskukselle. Työmaalla on oltava näkyvillä pelastuslaitoksen ja ympäristöviranomaisten yhteystiedot, jotta nopea tiedottaminen onnistuu. (MAL 3, 11 §, YSL 16-17 §)

<u>Jätteet</u>

13. Jätehuolto on järjestettävä niin, ettei toiminnasta aiheudu epäsiisteyttä, roskaantumista tai haittaa ympäristölle. Alueella ei saa polttaa tai haudata jätteitä. Jätteet tulee toimittaa asianmukaiset luvat omaavaan vastaanottopaikkaan. (MAL 3, 11 §, YSL 16-17 §)

14. Alueelle ei saa tuoda ottamisalueen ulkopuolelta ylijäämämaita tai muita jätteiksi luokiteltavia materiaaleja. (MAL 3, 11 §, YSL 17 §)

Melu ja pöly

15. Toimintaa voi olla alueella arkisin (ma-pe), arkipyhät sekä joulu- ja juhannusaatto pois lukien. (MAL 3, 11 §, NaapL 17 §)

16. Melutaso ei saa toiminnan johdosta ylittää minkään kuuden tunnin jakson aikana klo 7-22 seuraavia ekvivalenttimelutason L_{Aeq}-arvoja: 55 dBA asuinkiinteistön piha-alueella ja 45 dBA loma-asumiseen käytettävillä alueella tai virkistys- tai luonnonsuojelualueella eikä klo 22-7 seuraavia ekvivalenttimelutason L_{Aeq}-arvoja: 50 dBA asuinkiinteistön piha-alueella ja 40 dBA loma-asumiseen käytettävillä alueella tai virkistys- tai luonnonsuojelualueella. Tarvittaessa melutaso on valvontaviranomaisen määräyksestä varmistettava mittauksin. (MAL 3, 11 §, NaapL 17 §, VNA 993/1992 2 §)

17. Toiminnasta ei saa aiheutua kohtuutonta pölyhaittaa tai muita haitallisia päästöjä ilmaan. Pölyn sitomiseen on kiinnitettävä huomiota. Tarvittaessa pölyämistä estetään kastelemalla vedellä tai muilla työteknisillä tavoilla. Toiminnan johdosta hiukkaspitoisuus asuinkiinteistöjen piha-alueella ei saa nousta hengitettävien hiukkasten (PM_{10}) osalta yli 0,05 mg/m^3 eikä kokonaisleijuman osalta yli 0,3 mg/m^3 vuorokausikeskiarvona laskettuna. Tarvittaessa hiukkaspitoisuus on varmistettava mittauksin. (MAL 3, 11 §, NaapL 17 §, VNA 79/2017)

Vuosittainen ilmoitus

18. Maa-ainesluvan haltijan on tehtävä vuosittain tammikuun loppuun mennessä maa-aineslain 23 a §:ssä mainittu ilmoitus edellisenä vuonna otettujen ainesten määrästä ja laadusta. Ilmoitus tehdään NOTTO-tietokantaan. (VNA 926/2005 6 §)

Maisemointi ja jälkihoito

19. Jälkihoito- ja maisemointitoimenpiteet on toteutettava alueella luvan voimassaoloaikana. Ottamisalueen reunojen ympäristön luiskaukset on mukautettava ympäristöön sopiviksi leikkauskuvissa esitettyjä periaatteita ja kaltevuutta, joka ei pääsääntöisesti ole jyrkempi kuin 1:3 käyttäen.

    Alue on siistittävä toiminnan lopettamisen yhteydessä. Alueelle ei saa jättää maa-ainesvarastokasoja lupa-ajan päättyessä. Alueella olevat tiivistyneet tienpohjat ja varastokasojen pohjat tulee pehmentää toiminnan loputtua. Alue jää maanviljelykäyttöön. (MAL 3, 11 §)

20. Viimeistelytöiden jälkeen, ennen lupa-ajan päättymistä, on luvanhaltijan pyydettävä lopputarkastusta. (VNA 926/2005 6 §)

Vakuus

Ennen maa-ainesten ottamistyön aloittamista luvanhaltijan on annettava Tornion kaupungille lupamääräyksien noudattamiseksi maa-aineslain 12 §:n mukainen **9 000 euron** vakuus. Vakuuden suuruus mullanottamisalueella perustuu ottamisalueen pinta-alaan 2 000 euroa/hehtaari ja lisäksi otettavaksi esitettyyn kokonaismäärään 0,05 euroa/m^3.

Vakuuden tulee olla voimassa siihen saakka, kunnes kaikki vaaditut jälkihoitotyöt on lopputarkastuksessa hyväksytty. Vakuus tulee olla yksilöity tätä päätöstä koskevaksi. Lupaviranomainen voi tarvittaessa muuttaa vakuussummaa.

LUVAN VOIMASSAOLO JA LUVAN MUUTTAMINEN

Lupa on voimassa **30.8.2030** asti. Mikäli toiminta olennaisesti muuttuu tai laajenee, on toiminnalle haettava uusi lupa.

PÄÄTÖKSEN PERUSTELUT

Yleiset perustelut
Maa-aineslain 6 §:n mukaan maa-aineslupa on myönnettävä, jos asianmukainen ottamissuunnitelma on esitetty eikä ottaminen tai sen järjestely ole ristiriidassa maa-aineslain 3 §:ssä säädettyjen rajoitusten kanssa. Maa-aineksia ei saa ottaa siten, että siitä aiheutuu kauniin maisemakuvan turmeltumista, luonnon merkittävien kauneusarvojen tai erikoisten luonnonesiintymien tuhoutumista, huomattavia tai laajalle ulottuvia vahingollisia muutoksia luonnonolosuhteissa tai tärkeän tai muun vedenhankintakäyttöön soveltuvan pohjavesialueen veden laadun tai antoisuuden vaarantumista, jollei siihen ole saatu vesilain mukaista lupaa. Asiaa harkittaessa on otettava huomioon myös lupamääräysten vaikutus.

Lupamääräysten perustelut
Lupamääräykset 1-2, 4, 8 ja 18
Lupamääräykset on annettu lupapäätöksen valvonnan toteuttamiseksi. Lupamääräykset ovat tarpeen myös luvanhaltijan omavalvonnan ja selvilläolovelvollisuuden toteuttamiseksi.

Lupamääräykset 3, 15-17
Lupamääräykset on annettu toiminnasta lähikiinteistöille ja mahdollisesti häiriintyville kohteille aiheutuvien haittojen ehkäisemiseksi.

Lupamääräys 2, 8
Maa-ainesten ottamisen vastuuhenkilöstä ja alueen merkitsemisestä on määräykset turvallisuussyistä.

Lupamääräykset 2, 5-7, 9-12
Lupamääräykset on katsottu tarpeellisiksi maaperän sekä pinta- ja pohjavesien suojelemiseksi. Vesien puhtauden varmistamiseksi runsasvetisinä aikoina voi olla tarpeen selkeyttää alueelta pois johdettavista vesistä kiintoainesta. Pilaantuneen maaperän puhdistamistapauksissa ELY-keskus on toimivaltainen viranomainen.

Lupamääräykset 13 ja 14
Lupamääräykset on annettu jätteistä mahdollisesti aiheutuvien haittojen ehkäisemiseksi.

Lupamääräykset 19 ja 20
Lupamääräykset on katsottu tarpeellisiksi alueen jälkihoidon ja maisemoinnin onnistumiseksi.

Sovelletut säännökset
Maa-aineslaki (555/1981)
Valtioneuvoston asetus maa-ainesten ottamisesta (926/2005)
Ympäristönsuojelulaki (527/2014)
Valtioneuvoston asetus melutason ohjearvoista (993/1992)
Valtioneuvoston asetus ilmanlaadusta (79/2017)
Laki eräistä naapuruussuhteista (26/1920)
Maa-aineslain edellyttämistä tarkastus- ja valvontatehtävistä suoritettavat maksut, (hyväksytty Meri-Lapin ympäristölautakunta 21.2.2017, voimaantulo 1.3.2017)

KÄSITTELYMAKSU JA VALVONTAMAKSU SEKÄ NIIDEN MÄÄRÄYTYMINEN (MAL 23§)

Lupapäätöksen maksu määräytyy Meri-Lapin ympäristöpalveluiden maa-ainestaksan mukaan. Taksan 2 §:n mukaan suunnitelman tarkastamisesta on luvan haltijan suoritettava 450 euroa (vähimmäismaksu). Lasku lähetetään erikseen Tornion kaupungin rahatoimistosta.

Ottamisen valvonnasta on luvan saajan suoritettava vuosittain Meri-Lapin ympäristöpalveluille luvan voimassaoloaikana taksan 4 §:n mukaisena valvontamaksuna 250 euroa (vähimmäismaksu). Valvontamaksu on maksettava, kunnes lupamääräykset ovat tulleet täytetyksi ja loppukatselmus on pidetty, vaikka luvan voimassaoloaika olisikin kulunut umpeen tai lupa olisi peruttu (taksa 5 §). Vuosittaiset taksojen tarkistukset saattavat aiheuttaa muutoksia edellä mainittuihin valvontamaksuihin.

PÄÄTÖKSEN ANTAMINEN JA TIEDOTTAMINEN

Päätös annetaan 1.7.2020. Tieto päätöksestä annetaan kuulutuksella, joka julkaistaan Tornion kaupungin verkkosivuilla 1.7.2020. Kuulutus ja päätös liitteineen ovat nähtävillä valitusaikana 1.7.-7.8.2020 Tornion kaupungin verkkosivuilla sekä Meri-Lapin ympäristöpalveluiden toimistossa (käyntiosoite Seminaarinkatu 18, Tornio).

MUUTOKSENHAKU (YSL 84, 190 §, HlkL 14, 22 §)

Tähän päätökseen saa hakea muutosta maa-aineslain 20 §:n mukaisesti Pohjois-Suomen hallinto-oikeudelta viimeistään 7.8.2020.

Valitusosoitus on liitteenä.

Anu Rautiala
ympäristötarkastaja

LIITTEET

valitusosoitus
lupahakemus maa-ainesten ottamiseen

JAKELU

Päätös lähetetään seuraaville:
- Hakijalle
- Lapin ELY-keskus, kirjaamoon sähköisesti

Ilmoitus päätöksestä:
- Ilmoitetaan kirjeellä niille asianosaisille, joita on kuultu lupahakemuksesta.

Tiedoksi:
Meri-Lapin ympäristölautakunta

VALITUSOSOITUS

Valitusviranomainen

Tähän päätökseen saa hakea muutosta **Pohjois-Suomen hallinto-oikeudelta kirjallisella valituksella.**

Valitusaika Valitus on toimitettava **Pohjois-Suomen hallinto-oikeuteen kolmenkymmenen (30) päivän kuluessa päätöksen tiedoksisaantipäivästä** (tiedoksisaantipäivä on 8.7.2020, valitus on tehtävä viimeistään 7.8.2020). Valitusaikaa laskettaessa tiedoksisaantipäivää ei oteta lukuun. Jos valitusajan viimeinen päivä on pyhäpäivä, lauantai, itsenäisyyspäivä, vapunpäivä, jouluaatto tai juhannusaatto, valituskirjelmän saa toimittaa ensimmäisenä sen jälkeisenä arkipäivänä.

Tiedoksisaantipäivän osoittaa saantitodistus tai tiedoksisaantitodistus. Jos kysymyksessä on sijaistiedoksianto, katsotaan tiedoksisaaminen tapahtuneen, jollei muuta näytetä, kolmantena päivänä sijaistiedoksiantoa koskevan saantitodistuksen tai tiedoksiantotodistuksen osoittamasta päivästä. Jos päätös on lähetetty postitse tavallisena kirjeenä, katsotaan tiedoksisaannin tapahtuneen, jollei muuta näytetä, seitsemäntenä päivänä sen jälkeen, kun asiakirja on annettu postin kuljetettavaksi. Virkakirjeen katsotaan tulleen viranomaisen tietoon saapumispäivänä. Yleistiedoksiannossa katsotaan tiedoksisaannin tapahtuneen seitsemäntenä päivänä siitä päivästä, jona asiakirja tai kuulutus sen nähtävillä pitämisestä on julkaistu virallisessa lehdessä tai kuulutus pantu ilmoitustaululle.

Valituskirjelmän sisältö ja allekirjoitus

Valituskirjelmässä on ilmoitettava:

- päätös, johon haetaan muutosta
- miltä kohdin muutosta haetaan ja mitä muutoksia siihen vaaditaan tehtäväksi
- perusteet, joilla muutosta haetaan
- valittajan nimi ja kotikunta
- postiosoite ja puhelinnumero, joihin asiaa koskevat ilmoitukset valittajalle voidaan toimittaa

Jos valittajan puhevaltaa käyttää hänen laillinen edustajansa tai asiamiehensä tai jos valituksen laatijana on joku muu henkilö, valituskirjelmässä on ilmoitettava myös tämän nimi ja kotikunta. Valittajan, laillisen edustajan tai asiamiehen on allekirjoitettava valituskirjelmä, ellei valituskirjelmää toimiteta sähköisesti telekopiona tai sähköpostitse.

Valituksen liitteet

Valituskirjelmään on liitettävä

- päätös alkuperäisenä tai jäljennöksenä
- saantitodistus, tiedoksisaantitodistus tai muu selvitys valitusajan alkamisen ajankohdasta
- asiakirjat, joihin valittaja vetoaa vaatimuksensa tueksi, jollei niitä ole ja aikaisemmin toimitettu viranomaiselle
- asiamiehen valtakirja

Valituksen toimittaminen perille

Valituskirjelmän voi viedä valittaja itse tai hänen valtuuttamansa asiamies hallinto-oikeuden kirjaamoon. Omalla vastuulla valituskirjelmä liitteineen voidaan lähettää myös postitse, sähköisesti telekopiona tai sähköpostilla. Postiin valituskirjelmä on jätettävä niin ajoissa, että se ehtii perille valitusajan viimeisenä päivänä ennen hallinto-oikeuden aukioloajan päättymistä. Telekopiona tai sähköpostilla lähetetyn valituksen on oltava toimitettuna niin, että se on käytettävissä hallinto-oikeuden vastaanottolaitteessa tai tietojärjestelmässä määräajan viimeisenä päivänä ennen virka-ajan päättymistä. Valituksen voi tehdä myös hallinto- ja erityistuomioistuinten asiointipalvelussa osoitteessa https://asiointi2.oikeus.fi/ hallintotuomioistuimet.

Oikeudenkäyntimaksu

Valittajalta peritään hallinto-oikeudessa oikeudenkäyntimaksu **260 euroa.** Tuomioistuinmaksulaissa (1455/2015) on erikseen säädetty eräistä tapauksista, joissa maksua ei peritä.

Hallinto-oikeuden yhteystiedot:

Pohjois-Suomen hallinto-oikeus

postiosoite	PL 189, 90101 Oulu
käyntiosoite	Isokatu 4, 3 krs, Oulu
aukioloaika	klo 8.00 – 16.15
puhelin	029 56 42800
telekopio	029 56 4284
sähköposti	pohjois-suomi.hao@oikeus.fi

☐ **LUPAHAKEMUS MAA-AINESTEN OTTAMISEEN** Maa-aineslaki 555/81 (muutoksineen)

☒ **HAKEMUS LUVAN JATKAMISEKSI** (MAL 10.3 §)

Viranomainen täyttää

Tunnus 384/11.01.00/2020

Saapui 29.4.2020

Päätöksen pvm ja §

lupaviranomaiselle

1 Hakija	Nimi ja ammatti Meri-Lapin Maanrakennus ky Lähiosoite Rantamaantie 32 Postinumero 95500 Osoitetoimipaikka Tornio		Puhelin toimeen/kotiin 040-6716055
2 Kiinteistön omistaja	Nimi ja ammatti Eino ja Eila Mäkimaa Lähiosoite Rantamaantie 34 Postinumero 95500 Osoitetoimipaikka Tornio		Kotipaikka Puhelin toimeen/kotiin 040-5235420
3 Ottamis-alueen sisältävän kiinteistön sijaintitiedot	Kaupunginosa/Kunnan osa ja kaava-alue Tornio Kylä Alavojakkala	Tila, RN:o 13.10 Rantamaa	Tilan pinta-ala ha 6
4 Tiedot ottamis-alueesta	Ottamisalueen pinta-ala, m² 27000	Pohjaveden keskimääräinen korkeusasema +	Maa-ainesten ottamissyvyys, m 0.30

5 Toimenpide

Tarvittaessa käytettävä erl liitettä

Lyhyt selostus niista toimenpiteista, joille haetaan lupaa. Selostuksessa mainittava otettavien maa-ainesten pääasiallinen laatu, ja määrä, ottamisalueella voimassa olevat rajoitukset ja toimenpidekiellot sekä tärkeät vedenhankintakäyttöön soveltuvat pohjavesialueet virtaussuuntineen, vallitsevat luonnonolosuhteet, hankkeen vaikutukset ympäristöön ja luonnonolosuhteisiin sekä pohjaveslin.
Mikäli alueella on aikaisemmin ollut maa-ainesten ottotoimintaa, tulee siitä antaa selvitys.
Haettaessa lupa-ajan jatkamista, tulee ilmoittaa aikaisemman luvan alkamis- ja päättymispäivämäärä sekä otettu maa-ainesmäärä kiintokuutiometreinä.

Maa-aines luvan jatkaminen. Alkuperäinen maa-aines luvan alkamis päivä 08.01-2014, lupa päättyy 30,06-2020 Maa-ainesta otettu 2700m3. Maa-aines laatu multa.

6 Ottamismäärä ja -aika	Haettu kokonaismäärä, m³ *) 8000	Arvioitu vuotuinen otto, m³ *) 500	Ottamisaika, vuotta 10

KUNTALIITON LOMAKE e6616 04.2000 711331/16610/ph Jälkipainos kielletään Oy EDITA Ab, lastakaspalvelu puh. (09) 566 0266, faksi (09) 566 0347

7 Ottamiseen liittyvät järjestelyt

Tarvittaessa käytettävä eri liitettä tai selvitykset esitetään ottamis-suunnitelmassa

Selvitys liikenteen järjestämisestä, selvitys ottamisalueen rajauksesta, kaivausten ja leikkausten syvyydestä ja muodosta sekä ottamistoiminnan etenemissuunnasta ja ainesten säästeliäästä ja taloudellisesta hyödyntämisestä, ottamisalueen suojaamisesta ja siistimisestä ottamisen aikana, selvitys puuston ja muun kasvillisuuden säilyttämisestä, uusimisesta ja uusista istutuksista ottamisen aikana ja sen jälkeen sekä tarpeen mukaan pintamaiden varastoinnista, sekä tarpeen mukaan ottamislaitteista, polttoaineiden käsittelystä ja säilytyksestä yms. ottaen huomioon erityisesti pohjaveden suojelu.

Liikenteen järjestämisestä, tilan maita pitkin kulku Lautamaa-Paakkolan tiehen. Maa-ainesten otto suunta länsi-itä. Maa-ainesten otto kaivinkoneella ja kuljetus jäätyneen maan aikana. Maa-ainesten varastointi alueen länsipäähän. Maa-ainesten mullan seulonta tapahtuu länsipäässä. Kaivinkoneen säilytys ja tankkaus tapahtuu länsipäässä tienpäällä, polttoaineita ei varastoida alueella. Suoja etäisyys Mämmiojaan 50m, vesien selkeytys allas/oja määmmiojan suuntaisesti ottoalueen Mämmiojan päädyssä jonka rumpu 0,50m korkeammalla ojanpohjaa, Maanpinnan taso 13,00m maa-ainesten oton jälkeen 12,50m (n2000). Maa-ainesten otto ja seulonta ei aiheuta melu/pölyhaittaa. Kaivannais jätteet (puun juuret,kannot) toimitetaan puun kaatopaikalle (tornion voima) Maa-ainesten oton jälkeen maan käyttö maanviljely.

☒ Käytetty eri liitettä ☐ Esitetty ottamissuunnitelmassa

8 Maa-ainesten ottaminen ennen päätöksen lainvoimaisuutta

Haetaan lupaa aloittaa maa-ainesten ottaminen ennenkuin lupaa koskeva päätös on saanut lainvoiman.
Liitteenä ehdotus vakuudeksi.

☐ Kyllä ☐ Ei

9 Kuuleminen

Tarvittaessa käytettävä eri liitettä

Luettelo ottamisalueen sisältävään kiinteistöön rajoittuvien kiinteistöjen ja muiden alueiden sijaintitiedoista sekä niiden omistajien ja haltijoiden yhteystiedoista. Mikäli hakija on itse suorittanut näiden kuulemisen, tulee tästä antaa selvitys (mm. kuulemisasiakirjat ja huomautuksen tekemiseen varattu aika, MAL 13 §, MRA 86 §)

☐ Käytetty eri liitettä

10 Ottamis-suunnitelman laatija

Nimi ja koulutus sekä ammatti
Petri Mäkimaa Urakoitsija

Lähiosoite
Rantamaantie 32

Postinumero	Osoitetoimipaikka	Puhelin toimeen/kotiin
95500	Tornio	040-6716055

11 Maa-ainesten ottamis-toiminnan yhteyshenkilö

Lisätietoja antaa tarvittaessa alla nimetty yhteyshenkilö, jolla on oikeus täydentää ja korjata asiakirjoja.

Nimi ja ammatti
Petri Mäkimaa Urakoitsija

Lähiosoite
Rantamaantie 32

Postinumero	Osoitetoimipaikka	Puhelin toimeen/kotiin
95500	Tornio	040-6716055

12 Liitteet

Tarkemmat tiedot ottamispaikasta ja toimenpiteistä ilmenevät oheisista liitteistä. Oheistettu liite merkitään x:llä.

☐ 1. valtakirja
☐ 2. selvitys ottamisalueen omistus- tai hallintaoikeudesta
☐ 3. karttaote
☐ 4. kaavaote kaavamääräyksineen
☐ 5. neljä sarjaa ottamissuunnitelmia
☐ 6. selvitys tieyhteyksistä ja -oikeuksista
☐ 7. luettelo naapuritilojen sijainnista ja yhteystiedoista
☐ 8. vakuus ottamisen aloittamiseksi ennen luvan lainvoimaa
☐ 9.
☐ 10.
☐ 11.

13 Päätöksen toimittaminen

☒ Postitetaan ☐ Noudetaan

14 Viranomaismaksujen suorittaja

Nimi, jakeluosoite, postinumero ja postitoimipaikka

15 Tietojen luovutus

☐ Maa-ainesluparekisteristä saa luovuttaa henkilötietojani sisältävän kopion, tulosteen tai sen tiedot sähköisessä muodossa suoramarkkinointia sekä mielipide- tai markkinatutkimusta varten (julkisuuslaki 16 § 3 mom.).

☒ Maa-ainesluparekisteristä ei saa missään muodossa antaa henkilötietojani suoramarkkinointia eikä mielipide- tai markkinatutkimusta varten (henkilötietolaki 30 §).

16 Päiväys ja allekirjoitus

Päivämäärä: 26.4-2020

Hakijan tai hänen valtuuttamansa henkilön allekirjoitus: Petri Mäkimaa

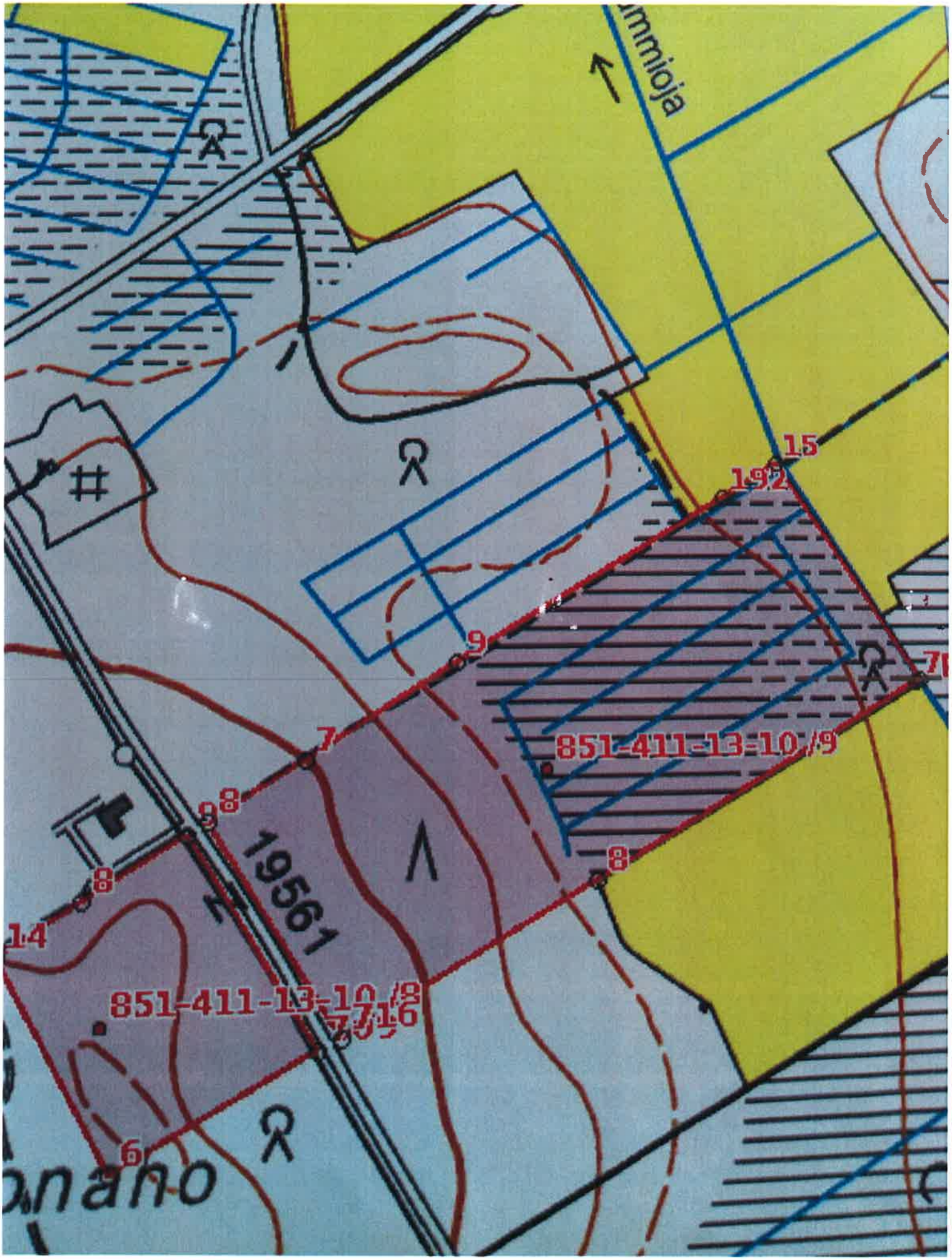
mmioja
15
192
9
7
851-411-13-10/9
8
19561
14
851-411-13-10/8
6
onano

Anu Rautiala

Lähettäjä: Petri Mäkimaa <petri.makimaa@gmail.com>
Lähetetty: tiistai 30. kesäkuuta 2020 12:08
Vastaanottaja: Anu Rautiala
Aihe: Tarkennettu otto alue
Liitteet: IMG_20200630_120518.jpg

Tässä mustalla merkitty alue

15
192
9
7p-7
7
9
8
8
14
19561
851-411-13-10/8
7/16
6
Vallonano

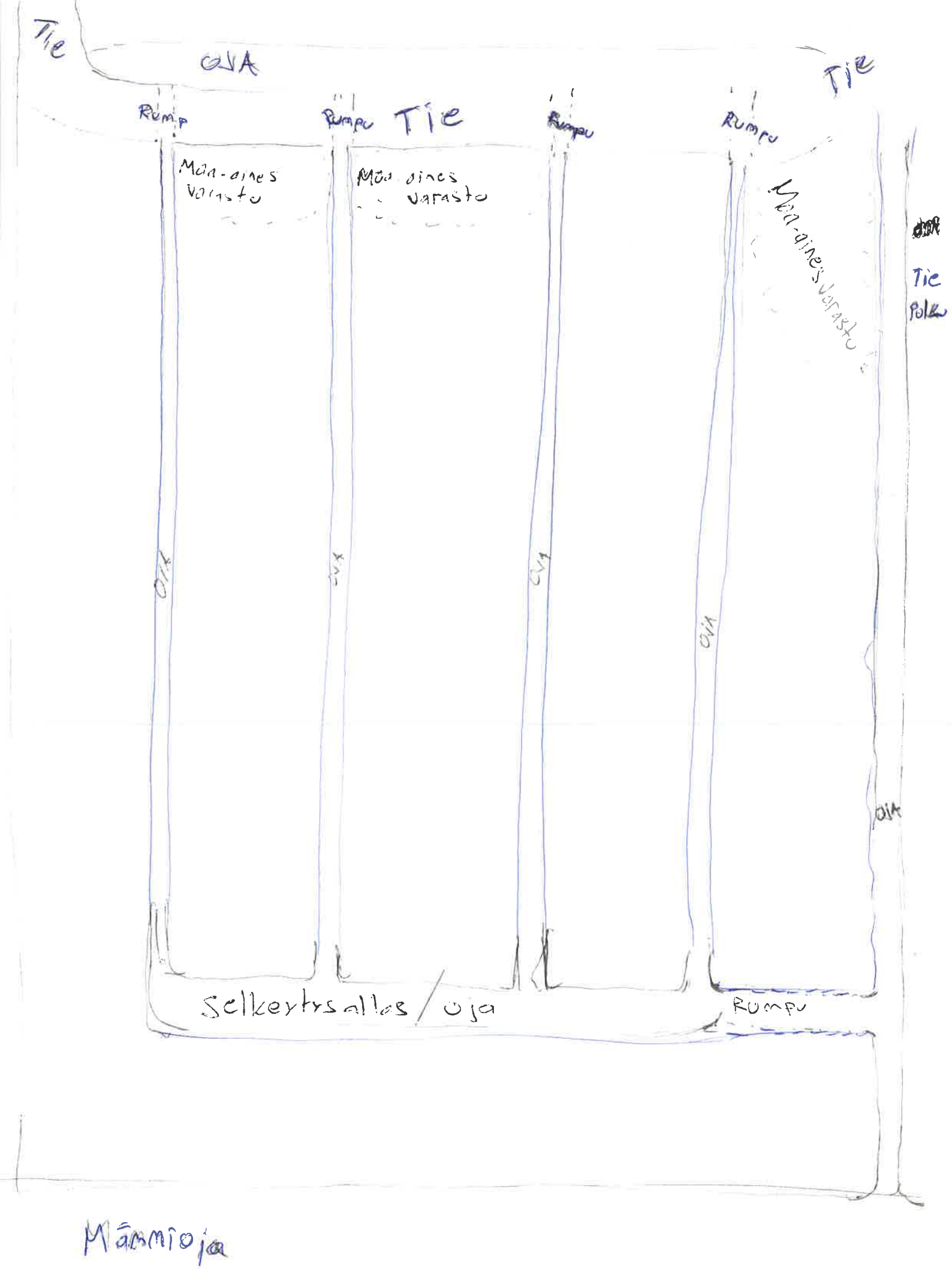
Tie
OJA
Tie
Rumpu
Rumpu
Tie
Rumpu
Rumpu
Määnaines varasto
Määnaines varasto
Määnaines varasto
Tie
Polku
OJA
OJA
OJA
OJA
OJA
Selkeytysallas / oja
Rumpu

Mämmioja

= Poistetaan
Kuoritaan



YMPÄRISTÖHALLINTO	PVM 26.4-2020	**KAIVANNAISJÄTTEEN JÄTEHUOLTOSUUNNITELMA MAA-AINESTEN OTTAMISTOIMINNALLE** ***(MAL 5a §, 16b §, YSL 114 §).***
Suunnitelma liittyy maa-ainesten ottamislupaan ☒	Ympäristölupaan ☐	

1. LUPATIEDOT

Ympäristöluvan tai maa-ainesten ottamisluvan hakijan nimi MERI-LAPIN MAANRAKENNUS KY		
Ottamisalueen nimi RANTAMAA		
Kunta TORNIO	**Kylä** ALAVOJAKKALA	**Tilan RN:o** 13,10
Ottamisalueen pinta-ala 6 ha		
Luvan viimeinen voimassaolopäivä 30.06-2020		

Otettava maa-aines	**Ottamismäärä (m³-ktr)**
Kalliokiviaines (murske, louhe)	
Rakennus- ja muu luonnonkivi	
Sora ja hiekka	
Moreeni	
Multa tai savi	8000

2. KAIVANNAISJÄTE

Kaivannaisjätteen laji[1]		**Arvio kaivannaisjätteen kokonaismäärästä (m³-ktr)**[2]	**Kaivannaisjätteen hyödyntäminen ja käsittely**[3]	
Pilaantumaton			**Valitse 1, 2 ja/tai 3**	**Tarvittaessa yksityiskohtaisempi kuvaus**
Ei pysyvä maa-aines	Pintamaa			
	Kannot ja hakkuutähteet	100	2	KANNOT JA JUURET LÄMPÖLAITOS
Pysyvä maa-aines	Kivipöly tai kivituhka			
	Vesiseulonta- ja selkeytysaltaiden hienoainekset			
	Savi ja siltti			
	Sivukivi			
	Seulontakivet ja lohkareet			
	Muu, mitä?			
Pilaantunut maa-aines	Mitä?			
Kaivannaisjätteitä yhteensä				

A) Tiedot kaivannaisjätteen ympäristövaikutuksista[4]

☐ Esitetty maa-ainesten ottamissuunnitelmassa.

EI YMPÄRISTÖVAIKUTUSTA

B) Ympäristön pilaantumisen sekä muiden vaikutusten ehkäisemiseksi toteutettavat toimet toiminnan aikana ja sen päätyttyä[5]

☐ Esitetty maa-ainesten ottamissuunnitelmassa.

C) Selvitys seurannasta ja tarkkailusta toiminnan aikana ja sen päätyttyä[6]

☐ Esitetty maa-ainesten ottamissuunnitelmassa.

D) Tiedot toiminnan lopettamisesta[7]

☐ Esitetty maa-ainesten ottamissuunnitelmassa.

3. KAIVANNAISJÄTEALUE

E) Selvitys kaivannaisjätteen jätealueesta[8]

☐ Esitetty maa-ainesten ottamissuunnitelmassa.

Jätealueen sijainti ja pinta-ala (ha)

Jätealueen perustaminen ja hoito

Jätealueen ympäristö

Selvitys maaperän ja pohjaveden tilasta

Jätealueen ympäristövaikutukset ja niiden seuranta

Jätealueen käytöstä poistaminen ja jälkihoito

F) Liitekartta 1:2000-1:10 000, josta käy ilmi kaivannaisjätteen jätealueiden sijainti ja lähiympäristö

☐ Esitetty maa-ainesten ottamissuunnitelmassa

4. LISÄTIETOJA

Yhdyshenkilön nimi ja yhteystiedot (osoite, puhelin ja sähköpostiosoite)

Petri Mäkimaa Rantamaantie 32 95500 TORNIO 040 6716055

petri.makimaa@gmail.com