









MERKINTÖJEN SELITYKSET:

-  Kaavan mukainen katualueenraja
-  Ajorata, rakennekerrokset ja asfaltti
-  Kevyen liikenteen väylä, rakennekerrokset ja asfaltti
-  Upotettu betonireunakivi, 170x300 m, väri harmaa.
Rk näkyvä 12 cm
Tonttiiliittymässä rk näkyvä 6 cm
Kevyen liikenteen väylää risteävien katujen kohdalla rk näkyvä 0 cm
Painanteissa tai välikaistalla hulevesikaivojen kohdalla rk näkyvä 0 cm ja sen lasketun rk:n pituus 0,6 m
-  Betonikiveys
-  Nurmi A2
-  Suunniteltu hulevesilinja ja kaivo, kaivonnumero, kannen- ja vesijuoksun korkeus.
Asfaltti- ja kiveysalueilla kaivot ritiläkannella, viheralueilla ja -kaistoilla kupukannella.
-  Suunniteltu salaoja linja So110
-  Oja/painanne
-  Suunniteltu jätevesilinja ja kaivo
-  Suunniteltu vesijohto
-  Nykyinen hulevesilinja ja kaivo, kannen ja vesijuoksun korkeus

ISTUTUKSET JA VIHERTYÖT YMPÄRISTÖSUUNNITELMAN MUKAAN.
VALAISTUS VALAISTUSSUUNNITELMAN MUKAAN.



Koordinaattijärjestelmä ETRS-GK24 ja korkeusjärjestelmä N2000

		Mittakaavat	
		1:500	
Rakennuskohde Tornion kaupunki Saarenpäänkadun, Sammonkadun ja Pellervontien saneeraus TORNIO	Piirustuksen sisältö Katusuunnitelma Asemapiirustus Sammonkatu	Muutos	
 FCG Suunnittelu ja tekniikka Oy Elektroniikkatie 6, 90590 Oulu Puh. 0104090 www.fcg.fi		TKA P41832 K1419/6 Tiedosto	
Päiväys 26.2.2021 Pääsuunn. J.-P. Ruonaniemi Hyv. J.Sillanpää	Suunn./Piirt. J.-P. Ruonaniemi Tarkastaja J.Sillanpää Yhteyshenkilö J.-P. Ruonaniemi	A	S