



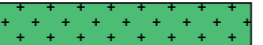




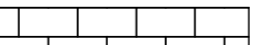


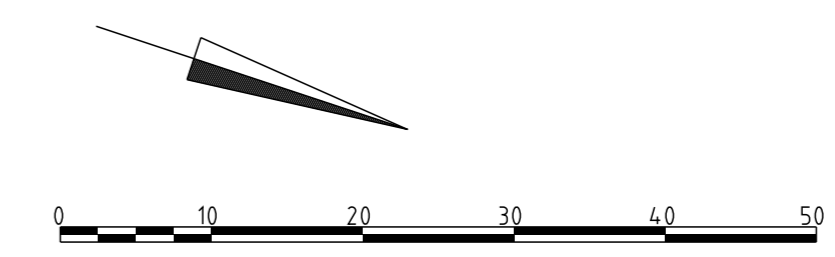


**MERKINTÖJEN SELITYKSET:**

-  Kaavan mukainen katualueen raja
-  Oleva lehti-/havupuu
-  Poistettava puu
-  Istutettava puu  
- Nurmelle istutettavien puiden tyvelle Ø 1m katealue
-  Istutettava massapensasryhmä
-  Nurmi A2
-  Ajorata, rakennekerrokset ja asfaltti
-  Kevyen liikenteen väylä, rakennekerrokset ja asfaltti
-  Upotettu betonireunakivi, 170x300 m, väri harmaa.  
Rk näkömä 12 cm  
Tonttiliittymässä rk näkömä 6 cm  
Kevyen liikenteen väylää risteävien katujen kohdalla rk näkömä 0 cm  
Painanteissa tai välikaistalla hulevesikaivojen kohdalla rk näkömä 0 cm ja sen lasketun rk:n pituus 0,6 m
-  Betonikiveys  
Kivimalli: Rudus Oy Kartano, 278x138x80  
riviladonta reitin suuntaisesti

**TAIMILUETTELO**

Puut	Taimikoko cm	Ist.etäisyys	Taimimäärä kpl
BPU pylväsکوivu Betula pubescens columnaris	ry 14-16	suunnitelman mukaisesti	2
Pensaat			
Sbe koivuangervo Spiraea betulifolia	30-50	0,8x0,8m= 1,5 kpl/m <sup>2</sup>	144



Koordinaattijärjestelmä ETRS-GK24 ja korkeusjärjestelmä N2000

Rakennuskohde Tornion kaupunki Saarenpäänkadun, Sammonkadun ja Pellervontien saneeraus TORNIO		Piirustuksen sisältö Ympäristösuunnitelma Asemapiirustus Saarenpäänkatu plv 300-660	Mittakaavat 1:500
FCG Suunnittelu ja tekniikka Oy Elektronikkatie 6, 90590 Oulu Puh. 0104090 www.fcg.fi		Suunnitteluai, työnnumero ja piirustuksen numero <b>MAS</b> P41832 <b>K1419/46</b>	Muutos Tiedosto
Päiväys 26.2.2021 Pääsuunn. J.-P. Ruonaniemi Hyv. Jani Sillanpää	Suunn./Piirt. M.Lampinen Tarkastaja Jani Sillanpää Yhteyshenkilö J.-P. Ruonaniemi	A S	