





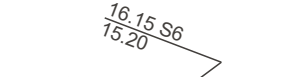


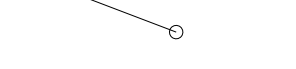


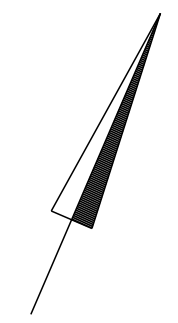


**MERKINTÖJEN SELITYKSET:**

-  Kaavan mukainen katualueenraja
-  Ajourata, rakennekerrokset ja asfaltti
-  Kevyen liikenteen väylä, rakennekerrokset ja asfaltti
-  Upotettu betonireunakivi, 170x300 m, väri harmaa.  
Rk näkömä 12 cm  
Tonttiliittymissä rk näkömä 6 cm  
Kevyen liikenteen väylää risteävien katujen kohdalla rk näkömä 0 cm  
Painanteissa tai välikaistalla hulevesikaivojen kohdalla rk näkömä 0 cm ja sen lasketun rk:n pituus 0,6 m
-  Betonikiveys
-  Nurmi A2
-  Suunniteltu hulevesilinja ja kaivo, kaivonnumero, kannen- ja vesijuoksun korkeus.  
Asfaltti- ja kiveysalueilla kaivot ritiläkannella, viheralueilla ja -kaistoilla kupukannella.
-  Suunniteltu salaoja linja So110
-  Oja/painanne
-  Suunniteltu jätevesilinja ja kaivo
-  Suunniteltu vesijohto
-  Nykyinen hulevesilinja ja kaivo, kannen ja vesijuoksun korkeus

ISTUTUKSET JA VIHERTYÖT YMPÄRISTÖSUUNNITELMAN MUKAAN.  
VALAISTUS VALAISTUSSUUNNITELMAN MUKAAN.



Koordinaattijärjestelmä ETRS-GK24 ja korkeusjärjestelmä N2000

Rakennuskohde Tornion kaupunki Saarenpäänkadun, Sammonkadun ja Pellervontien saneeraus TORNIO		Piirustuksen sisältö Katusuunnitelma Asemapiirustus Pellervontie	Mittakaavat 1:500
FCG		Suunnitteluala, työnnumero ja piirustuksen numero TKA P41832 K1419/5	
Päiväys 11.2.2021 Pääsuunn. J.-P. Ruonaniemi Hyv. J.Sillanpää		Muutos Tiedosto	
Suunn./Piirt. J.Sirviö Tarkastaja J.Sillanpää Yhteyshenkilö J.-P. Ruonaniemi		A	S