








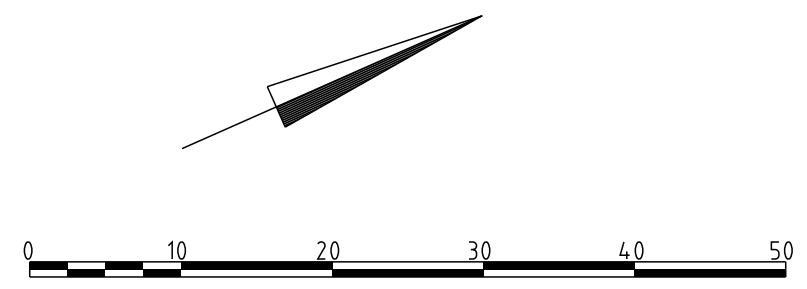
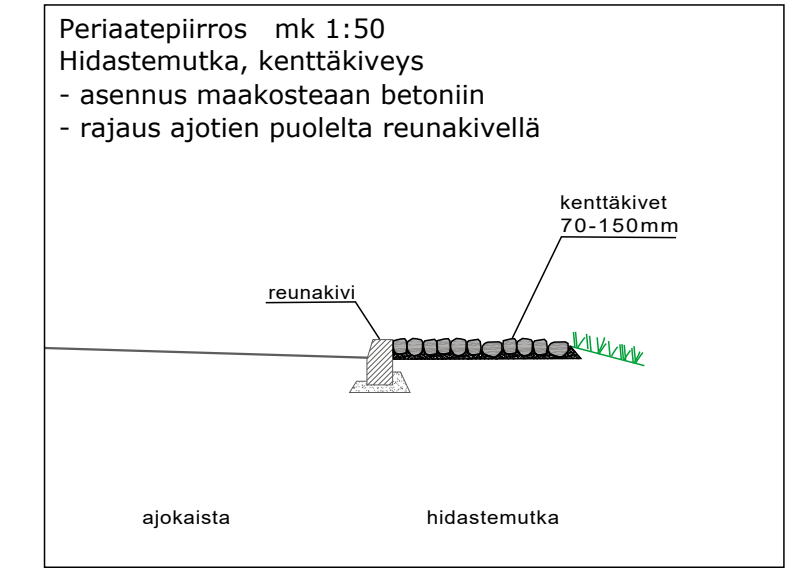




**MERKINTÖJEN SELITYKSET:**

-  Kaavan mukainen katualueen raja
-  Oleva lehti-/havupuu
-  Poistettava puu
-  Istutettava puu
-  Nurmi A2
-  Ajorata, rakennekerrokset ja asfaltti
-  Kevyen liikenteen väylä, rakennekerrokset ja asfaltti
-  Upotettu betonireunakivi, 170x300 m, väri harmaa.  
Rk näkömä 12 cm  
Tonttiliittymissä rk näkömä 6 cm  
Kevyen liikenteen väylää risteävien katujen kohdalla rk näkömä 0 cm  
Painanteissa tai välikaistalla hulevesikaivojen kohdalla rk näkömä 0 cm ja sen lasketun rk:n pituus 0,6 m
-  Kenttäkiveys



**Koordinaattijärjestelmä ETRS-GK24 ja korkeusjärjestelmä N2000**

Rakennuskohde Tornion kaupunki Saarenpäänkadun, Sammonkadun ja Pellervontien saneeraus TORNIO		Piirustuksen sisältö Ympäristösuunnitelma Asemapiirustus Sammonkatu	Mittakaavat 1:500
FCG Suunnittelu ja tekniikka Oy Elektronikkatie 6, 90590 Oulu Puh. 0104090 www.fcg.fi		Suunnittelualue, työnnumero ja piirustuksen numero <b>MAS P41832 K1419/48</b>	Muutos Tiedosto
Päiväys 26.2.2021 Pääsuunn. J.-P. Ruonaniemi Hyv. Jani Sillanpää	Suunn./Piirt. M.Lampinen Tarkastaja Jani Sillanpää Yhteyshenkilö J.-P. Ruonaniemi		A S