







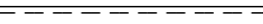
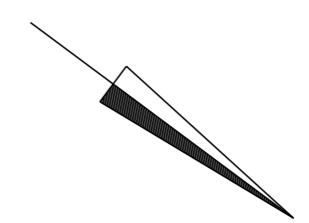


MERKINTÖJEN SELITYKSET:

-  Kaavan mukainen katualueen raja
-  Oleva lehti-/havupuu
-  Poistettava puu
-  Istutettava puu
- Nurmelle istutettavien puiden tyvelle Ø 1m katealue
-  Istutettava massapensasryhmä
-  Nurmi A2
-  Ajorata, rakennekerrokset ja asfaltti
-  Kevyen liikenteen väylä, rakennekerrokset ja asfaltti
-  Upotettu betonireunakivi, 170x300 m, väri harmaa.
Rk näkymä 12 cm
Tonttiliittymissä rk näkymä 6 cm
Kevyen liikenteen väylää risteävien katujen kohdalla rk näkymä 0 cm
Painanteissa tai välikaistalla hulevesikaivojen kohdalla rk näkymä 0 cm ja sen lasketun rk:n pituus 0,6 m

TAIMILUETTELO

Puut	Taimikoko cm	Ist.etäisyys	Taimimäärä kpl
BPU pylväskoivu Betula pubescens columnaris	ry 14-16	suunnitelman mukaisesti	16
Pensaat			
Sbe koivuangervo Spiraea betulifolia	30-50	0,8x0,8m= 1,5 kpl/m ²	45



Koordinaattijärjestelmä ETRS-GK24 ja korkeusjärjestelmä N2000

Rakennuskohde Tornion kaupunki Saarenpäänkadun, Sammonkadun ja Pellervontien saneeraus TORNIO	Piirustuksen sisältö Ympäristösuunnitelma Asemapiirustus Saarenpäänkatu plv 600-930	Mittakaavat 1:500
FCG Suunnittelu ja tekniikka Oy Elektronikkatie 6, 90590 Oulu Puh. 0104090 www.fcg.fi	Suunnitteluai, työnnumero ja piirustuksen numero MAS P41832 K1419/47	Muutos Tiedosto
Päiväys 26.2.2021 Pääsuunn. J.-P. Ruonaniemi Hyv. Jani Sillanpää	Suunn./Piirt. M.Lampinen Tarkastaja Jani Sillanpää Yhteyshenkilö J.-P. Ruonaniemi	A S