





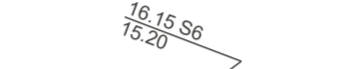






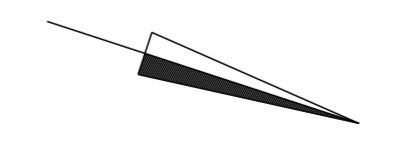


MERKINTÖJEN SELITYKSET:

-  Kaavan mukainen katualueenraja
-  Ajoina, rakennekerrokset ja asfaltti
-  Kevyen liikenteen väylä, rakennekerrokset ja asfaltti
-  Upotettu betonireunakivi, 170x300 m, väri harmaa.
Rk näkyvä 12 cm
Tonttliittymissä rk näkyvä 6 cm
Kevyen liikenteen väylää risteävien katujen kohdalla rk näkyvä 0 cm
-  Betonikiveys
-  Nurmi A2
-  Suunniteltu hulevesilinja ja kaivo, kaivonnumero, kannen- ja vesijuoksun korkeus.
Asfaltti- ja kiveysalueilla kaivot riiäkannella, viheralueilla ja -kaistoilla kupukannella.
-  Suunniteltu salaoja linja So110
-  Suunniteltu jätevesilinja ja kaivo, kaivonnumero kannen ja vesijuoksun korkeus
-  Suunniteltu vesijohto
-  Nykyinen hulevesiviemäri
-  Nykyinen jätevesiviemäri
-  Nykyinen vesijohto

ISTUTUKSET JA VIHERTYÖT YMPÄRISTÖSUUNNITELMAN MUKAAN.
VALAISTUS VALAISTUSSUUNNITELMAN MUKAAN.



Suunnittelualueella olevat nykyiset jätevesiviemärit, vesijohdot ja hulevesiviemärit puretaan

Suunnitelmassa olevat epävarmat tonttijohdot (sijainti/korko/suunta) selvitetään työmaalla rakentamisen aikana

Koordinaattijärjestelmä ETRS-GK24 ja korkeusjärjestelmä N2000

Rakennuskohde Tornion kaupunki Saarenpäänkadun, Sammonkadun ja Pellervontien saneeraus TORNIO		Piirustuksen sisältö Vesihuoltosuunnitelma Asenapiirustus Saarenpäänkatu plv 300-640	Mittakaavat 1:500
Päiväys 11.2.2021 Pääsuunn. J.P. Ruonaniemi Hyv. J.Sillanpää		Suunnitteluala, työnnumero ja piirustuksen numero TKA P41832 K1419/43	Muutos Tiedosto
FCG Suunnittelu ja teknikka Oy Elektronikkatie 6, 90590 Oulu Puh. 0104090 www.fcg.fi		Suunn./Piirt. K.Kreus Tarkastaja J.Sillanpää Yhteyshenkilö J.-P. Ruonaniemi	A S